



# OBEC NEDAKONICE

Nedakonice 33, PSČ 68738

1D 443 154 346

1.4

VAŠE ZN.: 0000209925  
ZE DNE: 24.5.2017  
NAŠE ZN.: č.j.: 608 /2016  
VYŘIZUJE: Jaromír Klečka  
ÚSEK: STAROSTA  
TELEFON: 572593815,606070719  
FAX: 572593815  
E-MAIL: starosta@obecnedakonice.cz  
MÍSTO: Nedakonice  
DATUM: 26. KVĚTEN 2017

AGPOL s.r.o.  
Ing. Miroslav Skácel  
Jungmannova 12/153  
779 00 Olomouc

Věc: Vyjádření k technické infrasktuře

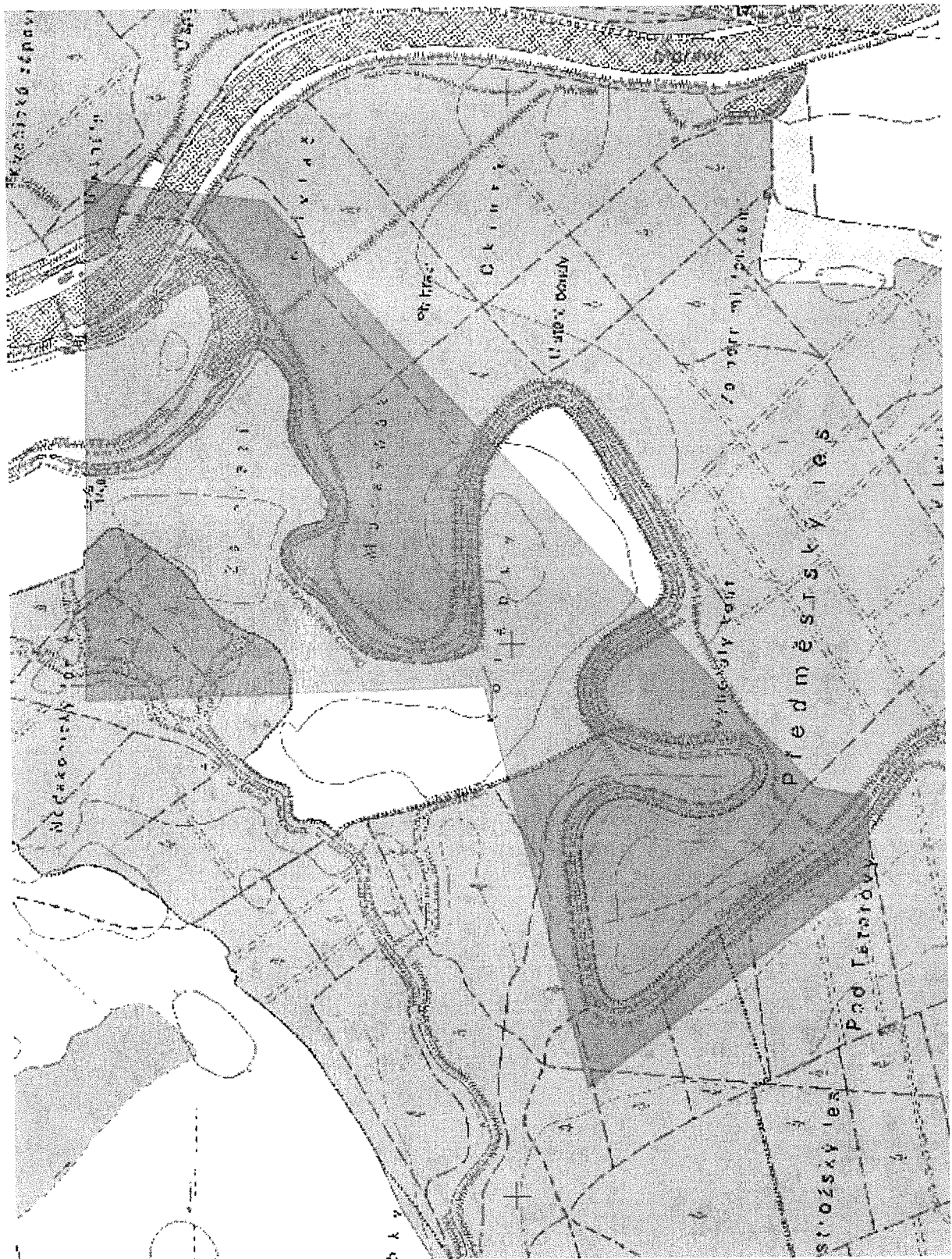
K Vaší žádosti Vám sdělujeme, že v zájmovém území nemá Obec vybudovánu žádnou infrastrukturu.

Tímto vydáváme kladné stanovisko pro akci „Morava km 137,021 – revitalizace uzlu Nedakonice.

S pozdravem

Jaromír Klečka  
starosta  
Obec Nedakonice  
(podepsáno elektronicky)







09022bd8813a9b39

-544420.55286743, -1187644.447689,  
-544279.44183252, -1187644.447689,  
-544261.80295316, -1187549.1977404,  
-543192.88686371, -1186557.8927202,  
-543154.08132911, -1186233.3373399,  
-544095.99748714, -1186226.2817882,  
-544074.8308319, -1186949.4758421,  
-544801.55266169, -1187132.9201875,  
-544420.55286743, -1187644.447689,



**Předmět:** RE: žádost k existenci sítí

**Od:** Juříčková Iva <iva.jurickova@svkuh.cz>

**Datum:** 26.05.2017 7:45

**Komu:** "oplustilova@agpol.cz" <oplustilova@agpol.cz>

Dobrý den, paní Opluštilová,

Pouze Vás upozorním, že vodovod i kanalizace v obci Nedakonice jsou v majetku a provozování obce. Naše a. s. vlastní v obci část kanalizace, která je provozována obcí. V zájmovém území se nenachází zařízení v majetku a provozování naší společnosti.

S přáním hezkého dne Vás zdravím.

**Ing. Iva Juříčková**

technik vodohospodářských zařízení

Slovácké vodárny a kanalizace, a.s.

Za Olšávkou 290, Sady

686 01 Uherské Hradiště

tel: 572530232

e-mail: [iva.jurickova@svkuh.cz](mailto:iva.jurickova@svkuh.cz)

---

**From:** Opluštilová [<mailto:oplustilova@agpol.cz>]

**Sent:** Thursday, May 25, 2017 9:52 AM

**To:** svkuh

**Subject:** žádost k existenci sítí

Dobrý den, v současné době zpracováváme PD akce "Morava km 137,021 - revitalizace VH uzlu Nedakonice". Pokud máte v řešeném území sítě, prosím o zaslání jejich průběhu. Žádost o vyjádření včetně situace se zákresem návrhu a stávajících sítí Vám bude poté zaslána poštou. Děkuji, pěkný den, Opluštilová

**Alena Opluštilová**

**AGPOL s. r. o.**

Jungmannova 153/12, 779 00 Olomouc, Czech Republic

tel.: 585 208 461, fax: +420 585 208 454

e-mail: [oplustilova@agpol.cz](mailto:oplustilova@agpol.cz), [www: agpol.cz](http://www.agpol.cz)



projektové a inženýrské služby  
pro vodní hospodářství, infrastrukturu a ekologii





E.ON Servisní, s.r.o., F. A. Gerstnera 2151/6, 370 01 České Budějovice

AGPOL s.r.o.  
Ing. Miroslav Skácel  
Jungmannova 153/12  
779 00 Olomouc

**E.ON Servisní, s.r.o.**

RCDS Otrokovice  
Zlínská 230  
765 27 Otrokovice  
www.eon.cz

Hana Štrkaňová  
T +420-54514-3362  
hana.strkanova@eon.cz

Naše značka  
H18502-16183592

Otrokovice, 08.06.2017

**Vyjádření o existenci zařízení distribuční soustavy (elektrická síť)  
ve vlastnictví E.ON Distribuce, a.s. a podmínkách práce v jeho blízkosti.**

Investor stavby: Povodí Moravy, s.p.  
Název stavby: Morava km 137,021 - revitalizace VH uzlu  
Nedakonice  
Místo stavby: KÚ Uherský Ostroh (773131), Nedakonice (702145),  
Chylice (716189), Polešovice (725251), Ostrožské P,  
žadatelem vyznačené zájmové území

Toto vyjádření slouží pro informaci o stávajícím elektrickém zařízení  
distribuční soustavy vlastněném a provozovaném společností E.ON  
Distribuce, a.s. (dále jen ECD) .

Upozorňujeme, že účastníkem územního a stavebního řízení zůstává  
provozovatel distribuční soustavy ECD, kterého v uvedených řízeních  
na základě zmocnění zastupuje společnost E.ON Česká republika, s.r.o. (dále  
jen ECZR).

V zájmovém území výše uvedené stavby se nachází:

Nadzemní vedení VN  
Distribuční trafostanice VN/NN  
Nadzemní vedení NN

**Ke stavbě a činnosti v ochranných pásmech (dále jen OP) nadzemního  
vedení VN, VVN, podzemního vedení nebo elektrických stanic je  
investor povinen zajistit si písemný souhlas ve smyslu § 46 odst. 11  
zákona č. 458/2000 Sb., o podmínkách podnikání a výkonu státní správy  
v energetických odvětvích, v platném znění.**

Souhlas se stavbou a činností v OP zařízení distribuční soustavy uděluje

Sídlo společnosti:  
F.A. Gerstnera 2151/6  
České Budějovice 7  
370 01 České Budějovice  
Společnost je zapsána  
v Obchodním rejstříku  
vedeném Krajským soudem  
v Českých Budějovicích,  
oddíl C., vložka 8464  
IČ: 251 86 213  
DIČ: CZ25186213





ECZR jako zástupce ECD na základě žádosti investora stavby. S podáním žádosti **předložte k vyjádření projektovou dokumentaci stavby** s podrobným zákresem a okótováním umístění stavby v OP.

Podklady pro žádost musí obsahovat následující údaje:

- celé jméno právnické nebo fyzické osoby, která žádá o výjimku
- jméno a celá adresa investora stavby, IČO
- místo zásahu do pásma
- okres, katastrální území, parcelní číslo, druh zařízení
- nový způsob zajištění ochrany rozvodného zařízení
- kopii vyjádření o existenci zařízení včetně zakreslení sítí.

Při provádění zemních nebo jiných prací, které mohou ohrozit předmětné distribuční a sdělovací zařízení, jste povinni dle zákona č. 309/2006 Sb., a nařízení vlády č. 591/2006 Sb., učinit veškerá opatření, aby nedošlo ke škodám na rozvodném zařízení, na majetku nebo na zdraví osob elektrickým proudem, zejména tím, že bude zajištěno:

1. Objednání přesného vytýčení distribuční sítě (trasy kabelu) v terénu a to nejméně 14 dnů před zahájením prací v blízkosti podzemního kabelového vedení. V případě, že nebude možné trasu kabelu bezpečně určit pomocí vytyčovacího zařízení, je investor zemních prací povinen provést v nezbytném rozsahu ruční odkrytí kabelu na určených místech podle pokynů zaměstnanců ECZR pro jednoznačné stanovení jeho polohy.  
**Vytýčení kabelů VN, NN zajistí Jan Švehlík, tel.: 54514-5351, email: jan.svehlik@eon.cz.**
2. Výkopové práce v blízkosti nadzemního vedení NN provádět tak, aby nedošlo k narušení stability podpěrných bodů a uzemňovací soustavy, nebo nebyl jinak ohrožen provoz el. zařízení a bezpečnost osob. Dále požadujeme dodržovat platná ustanovení norem ČSN EN 50 110-1 a PNE 33 3302, zvláště pak minimální dovolené vzdálenosti od vedení.
3. Při provádění stavebních prací nesmí dojít k poškození el. zařízení.
4. V důsledku stavebních prací nesmí dojít k znepřístupnění el. zařízení.
5. Ohlášení jakéhokoli poškození distribučního a sdělovacího zařízení v provozování ECD na telefonní číslo **800 22 55 77**.

#### **Kontakty správců zařízení:**

VN+NN

Regionální správa, Lubomír Zahradník,  
tel.: 54514-3365,  
email: lubomir.zahradnik@eon.cz

**Pozor ! Vyjádření má platnost 12 měsíců tj. do 08.06.2018.**





Upozorňujeme na možnou polohovou odchylku uloženého vedení od výkresové dokumentace.


Do přiložené a námi orazítkované dokumentace jsme **informativně** zakreslili:

- červeně čárkovaně nadzemní vedení VN
- zeleně čárkovaně nadzemní vedení NN

**Ke všem dalším jednáním s ECZR jako zástupcem ECD předložte toto vyjádření.**

S přátelským pozdravem

E.ON Servisní, s.r.o.

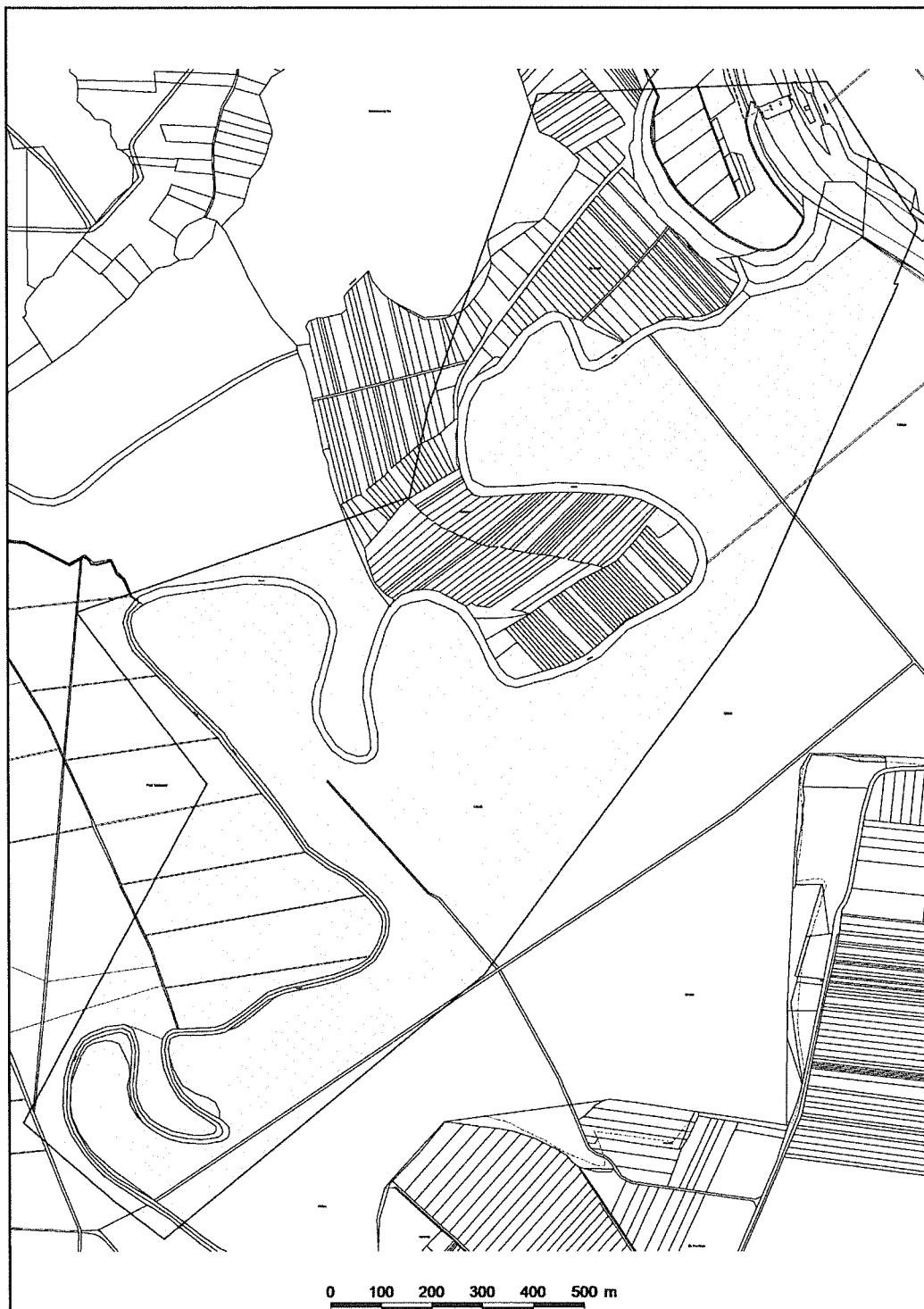
  
**E.ON Servisní, s. r. o.**  
F. A. Gerstnera 2151/6  
České Budějovice 7  
370 01 České Budějovice  
IČ: 25186213, DIČ: CZ25186213

112

Příloha: Orazítkovaná situace s informativním zákresem.



# Informativní zákres sítí **elektro** k žádosti 0016183592



Datum 25.05.2017

E.ON Servisní, s.r.o.  
F. A. Gerstnera 2151/6  
370 49 České Budějovice  
IČ: 25186213, DIČ: CZ25186213

*Gerstner*

033





E.ON Servisní, s.r.o., F. A. Gerstnera 2151/6, 370 01 České Budějovice

AGPOL s.r.o.  
Ing. Miroslav Skácel  
Jungmannova 12/153  
779 00 Olomouc

**E.ON Servisní, s.r.o.**

RCDS Otrokovice  
Zlínská 230  
765 27 Otrokovice  
www.eon.cz

Hana Štrkaňová  
T +420-54514-3362  
hana.strkanova@eon.cz

Naše značka  
H18502-16183445

Otrokovice, 07.06.2017

**Vyjádření o existenci zařízení distribuční soustavy (elektrická síť)  
ve vlastnictví E.ON Distribuce, a.s. a podmínkách práce v jeho blízkosti.**

Investor stavby: Povodí Moravy, s.p.  
Název stavby: Morava km 137,021 - revitalizace VH uzlu  
Nedakonice  
Místo stavby: KÚ Nedakonice (702145), Chylice (716189),  
Ostrožské Předměstí (773123), žadatelem vyznačené  
zájmové území

Toto vyjádření slouží pro informaci o stávajícím elektrickém zařízení  
distribuční soustavy vlastněném a provozovaném společností E.ON  
Distribuce, a.s. (dále jen ECD) .

Upozorňujeme, že účastníkem územního a stavebního řízení zůstává  
provozovatel distribuční soustavy ECD, kterého v uvedených řízeních  
na základě zmocnění zastupuje společnost E.ON Česká republika, s.r.o. (dále  
jen ECZR).

V zájmovém území výše uvedené stavby se nachází:

Nadzemní vedení VN  
Distribuční trafostanice VN/NN  
Nadzemní vedení NN

**Ke stavbě a činnosti v ochranných pásmech (dále jen OP) nadzemního  
vedení VN, VVN, podzemního vedení nebo elektrických stanic je  
investor povinen zajistit si písemný souhlas ve smyslu § 46 odst. 11  
zákona č. 458/2000 Sb., o podmínkách podnikání a výkonu státní správy  
v energetických odvětvích, v platném znění.**

Souhlas se stavbou a činností v OP zařízení distribuční soustavy uděluje

Sídlo společnosti:  
F.A. Gerstnera 2151/6  
České Budějovice 7  
370 01 České Budějovice  
Společnost je zapsána  
v Obchodním rejstříku  
vedeném Krajským soudem  
v Českých Budějovicích,  
oddíl C., vložka 8464  
IČ: 251 86 213  
DIČ: CZ25186213

16183445



ECZR jako zástupce ECD na základě žádosti investora stavby. S podáním žádosti **předložte k vyjádření projektovou dokumentaci stavby** s podrobným zákresem a okótováním umístění stavby v OP.

Podklady pro žádost musí obsahovat následující údaje:

- celé jméno právnické nebo fyzické osoby, která žádá o výjimku
- jméno a celá adresa investora stavby, IČO
- místo zásahu do pásma
- okres, katastrální území, parcelní číslo, druh zařízení
- nový způsob zajištění ochrany rozvodného zařízení
- kopii vyjádření o existenci zařízení včetně zakreslení sítí.

Při provádění zemních nebo jiných prací, které mohou ohrozit předmětné distribuční a sdělovací zařízení, jste povinni dle zákona č. 309/2006 Sb., a nařízení vlády č. 591/2006 Sb., učinit veškerá opatření, aby nedošlo ke škodám na rozvodném zařízení, na majetku nebo na zdraví osob elektrickým proudem, zejména tím, že bude zajištěno:

1. Objednání přesného vytýčení distribuční sítě (trasy kabelu) v terénu a to nejméně 14 dnů před zahájením prací v blízkosti podzemního kabelového vedení. V případě, že nebude možné trasu kabelu bezpečně určit pomocí vytyčovacího zařízení, je investor zemních prací povinen provést v nezbytném rozsahu ruční odkrytí kabelu na určených místech podle pokynů zaměstnanců ECZR pro jednoznačné stanovení jeho polohy.  
**Vytýčení kabelů VN, NN zajistí Jan Švehlík, tel.: 54514-5351, email: jan.svehlik@eon.cz.**
2. Výkopové práce v blízkosti nadzemního vedení NN provádět tak, aby nedošlo k narušení stability podpěrných bodů a uzemňovací soustavy, nebo nebyl jinak ohrožen provoz el. zařízení a bezpečnost osob. Dále požadujeme dodržovat platná ustanovení norem ČSN EN 50 110-1 a PNE 33 3302, zvláště pak minimální dovolené vzdálenosti od vedení.
3. Při provádění stavebních prací nesmí dojít k poškození el. zařízení.
4. V důsledku stavebních prací nesmí dojít k znepřístupnění el. zařízení.
5. Ohlášení jakéhokoli poškození distribučního a sdělovacího zařízení v provozování ECD na telefonní číslo **800 22 55 77**.

#### **Kontakty správců zařízení:**

VN+NN

Regionální správa, Lubomír Zahradník,  
tel.: 54514-3365,  
email: lubomir.zahradnik@eon.cz

**Pozor ! Vyjádření má platnost 12 měsíců tj. do 07.06.2018.**





Upozorňujeme na možnou polohovou odchylku uloženého vedení od výkresové dokumentace.


Do přiložené a námi orazítkované dokumentace jsme **informativně** zakreslili:

- červeně čárkovaně nadzemní vedení VN
- zeleně čárkovaně nadzemní vedení NN

**Ke všem dalším jednáním s ECZR jako zástupcem ECD předložte toto vyjádření.**

S přátelským pozdravem

E.ON Servisní, s.r.o.

  
E.ON Servisní, s. r. o.  
F. A. Gerstnera 2151/6  
České Budějovice 7  
370 01 České Budějovice  
IČ: 25186213, DIČ: CZ25186213

112

Příloha: Orazítkovaná situace s informativním zákresem.



# Informativní zákres sítí **elektro** k žádosti 0016183445



Datum 24.05.2017

E.ON Servisní, s.r.o.  
F. A. Gerstnera 2151/6  
370 49 České Budějovice  
IČ: 25186213, DIČ: CZ25186213

*fa*

033



**Žadatel**      **Zájmové území**      **Správcí**      **Další údaje**

**Zákaznické  
centrum**

Tel.: +420 251 618 458  
E-mail: [info@mawis.eu](mailto:info@mawis.eu)



Zájmové území leží mimo oblast působnosti správce sítě. Žádost nebude standardně vytvořena.

Pokud přesto potřebujete vyjádření, zaškrtněte pole "Vytvořit žádost" a přejděte na další stránku.

|                |                            |                                       |                             |  |                                      |
|----------------|----------------------------|---------------------------------------|-----------------------------|--|--------------------------------------|
| <b>Správce</b> | <b>Vytvořit<br/>žádost</b> | <b>Způsob podání<br/>žádosti</b>      | <b>Připojení<br/>k síti</b> | <b>Žádost (*) o<br/>digitální<br/>data</b> | <b>Způsob převzetí<br/>vyjádření</b> |
| ČEPS, a.s.     | <input type="checkbox"/>   | <input type="checkbox"/> elektronicky | <input type="checkbox"/>    | <input type="checkbox"/>                   | <input type="checkbox"/> e-mailem    |

(\*) V rámci této žádosti lze požádat vybrané správce sítě o předání digitálních dat sítě z oblasti zájmového území.

**Předchozí strana**

**Další strana**



Vyjadřování k existenci sítí -> Podání žádosti

Žadatel

Zájemové území

Správci

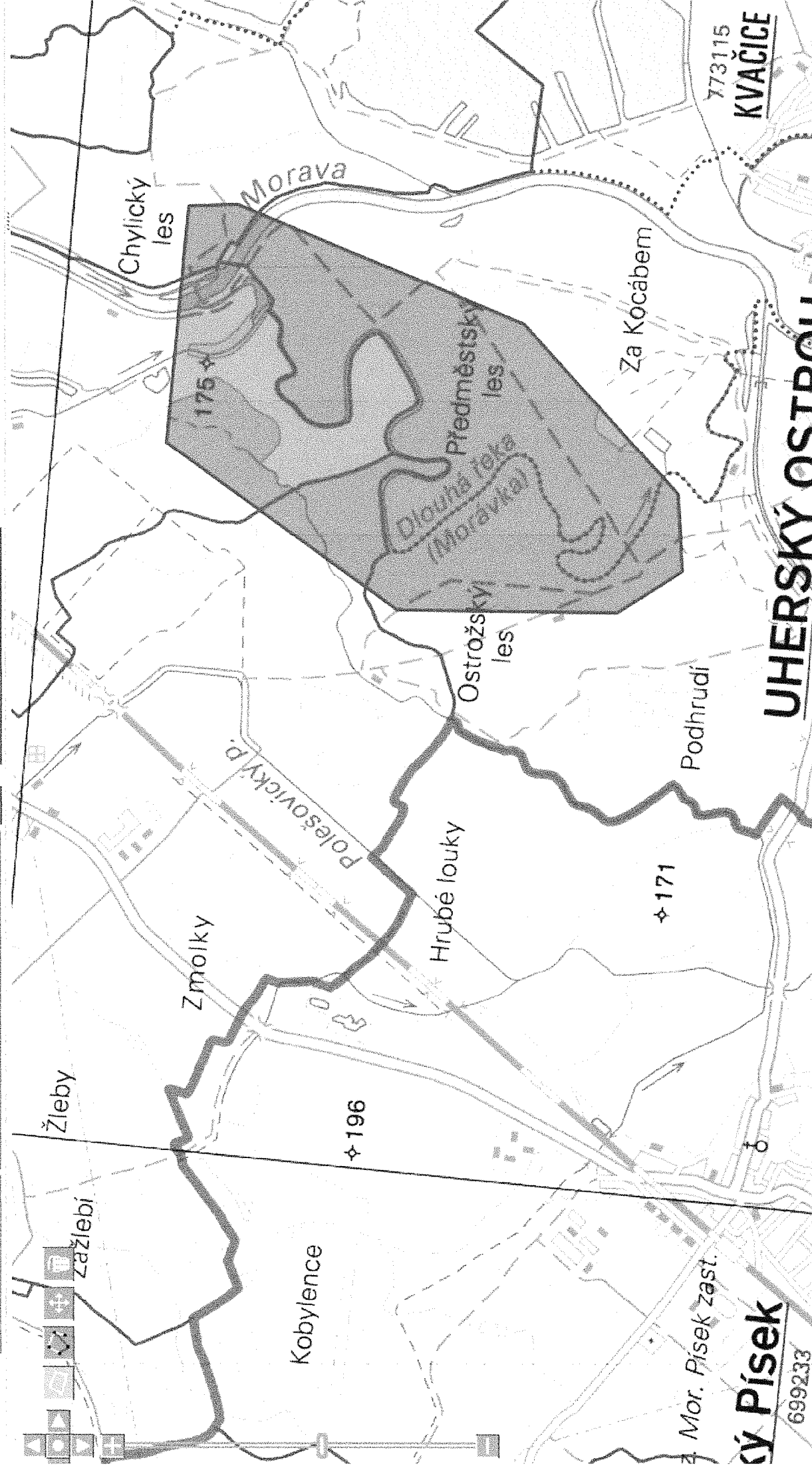
Další údaje

Žájemové území zakreslete pomocí ikon pro práci s polygony. Můžete použít lokalizaci na adresy nebo parcely KN nebo posun či zoom mapy. ...

kalizace dle: Adresa



Polygony zájemového území



ÚP Písek

699233

UHERSKÝ OSTROV

773115

KVAČICE

171

196

Zmolky

Žleby

zažlebí

Kobylence

Hrubé louky

Ostrožský les

Za Kocábem

Mor. Písek zast.

Polesovický p.

Chylický les

Morava



**VYJÁDŘENÍ O EXISTENCI SÍTĚ ELEKTRONICKÝCH KOMUNIKACÍ  
A VŠEOBECNÉ PODMÍNKY OCHRANY SÍTĚ ELEKTRONICKÝCH KOMUNIKACÍ  
SPOLEČNOSTI Česká telekomunikační infrastruktura a.s.**

vydané podle § 101 zákona č. 127/2005 Sb., o elektronických komunikacích a o změně některých souvisejících zákonů (zákon o elektronických komunikacích), ve znění pozdějších předpisů a § 161 zákona č. 183/2006 Sb., o územním plánování a stavebním řádu (stavební zákon) či dle dalších příslušných právních předpisů

**Číslo jednací: 622907/17**

**Číslo žádosti: 0117 889 210**

**Důvod vydání Vyjádření: Stavební řízení**

**Platnost tohoto Vyjádření končí dne: 25. 5. 2019.**

|                      |   |  |
|----------------------|---|--|
| <b>Žadatel</b>       | AGPOL s.r.o.  |  |
| <b>Stavebník</b>     | Povodí Moravy, s.p., Dřevařská 932/11, Brno, 60200  |  |
| <b>Název akce</b>    | Morava km 137,021 - revitalizace VH uzlu Nedakonice |  |
| <b>Zájmové území</b> | <b>Okres</b>  | Uherské Hradiště   |
|                      | <b>Obec</b>   | Nedakonice, Ostrožská Nová Ves, Polešovice                           |
|                      | <b>Kat. území / č. parcely</b>                      | Uherský Ostroh; Ostrožské Předměstí; Polešovice; Chylice; Nedakonice |

Žadatel shora označenou žádostí určil a vyznačil zájmové území, jakož i stanovil důvod pro vydání Vyjádření o existenci sítě elektronických komunikací a Všeobecných podmínek ochrany sítě elektronických komunikací společnosti *Česká telekomunikační infrastruktura a.s.* (dále jen *Vyjádření*).

Na základě určení a vyznačení zájmového území žadatelem a na základě stanovení důvodu pro vydání *Vyjádření* vydává společnost *Česká telekomunikační infrastruktura a.s.* následující *Vyjádření*:

Ve vyznačeném zájmovém území se nachází síť elektronických komunikací  
společnosti *Česká telekomunikační infrastruktura a.s.* (dále jen *SEK*)  
nebo její ochranné pásmo.

Existence a poloha *SEK* je zakreslena v příloženém výřezu/výřezích z účelové mapy *SEK* společnosti *Česká telekomunikační infrastruktura a.s.* Ochranné pásmo *SEK* je v souladu s ustanovením § 102 zákona č. 127/2005 Sb., o elektronických komunikacích a o změně některých souvisejících zákonů stanoveno rozsahem 1,5 m po stranách krajního vedení *SEK* a není v příloženém výřezu/výřezích z účelové mapy *SEK* společnosti *Česká telekomunikační infrastruktura a.s.* vyznačeno (dále jen *Ochranné pásmo*).

(1) *Vyjádření* je platné pouze pro zájmové území určené a vyznačené žadatelem, jakož i pro důvod vydání *Vyjádření* stanovený žadatelem v žádosti.



Číslo jednací: 622907/17

Číslo žádosti: 0117 889 210

*Vyjádření* pozbývá platnosti uplynutím doby platnosti v tomto *Vyjádření* uvedené, změnou rozsahu zájmového území či změnou důvodu vydání *Vyjádření* uvedeného v žádosti, nesplněním povinnosti stavebníka dle bodu (3) tohoto *Vyjádření*, a nebo pokud se žadatel či stavebník bezprostředně před zahájením realizace stavby ve vyznačeném zájmovém území prokazatelně neujistí u společnosti *Česká telekomunikační infrastruktura a.s.* o tom, zda toto *Vyjádření* v době bezprostředně předcházející zahájení realizace stavby ve vyznačeném zájmovém území stále odpovídá skutečnosti, to vše v závislosti na tom, která ze skutečností rozhodná pro pozbytí platnosti tohoto *Vyjádření* nastane nejdříve.

(2) Podmínky ochrany *SEK* jsou stanoveny v tomto *Vyjádření* a ve Všeobecných podmínkách ochrany *SEK* společnosti *Česká telekomunikační infrastruktura a.s.*, které jsou nedílnou součástí tohoto *Vyjádření*.

Stavebník, nebo jím pověřená třetí osoba, je povinen řídit se těmito Všeobecnými podmínkami ochrany *SEK* společnosti *Česká telekomunikační infrastruktura a.s.*

(3) Stavebník, nebo jím pověřená třetí osoba, je povinen **pouze pro případ, že**

a) existence a poloha *SEK*, jež je zakreslena v příloženém výřezu/výřezech z účelové mapy *SEK* společnosti *Česká telekomunikační infrastruktura a.s.* a nebo

b) toto *Vyjádření*, včetně Všeobecných podmínek ochrany *SEK*

**nepředstavuje dostatečnou informaci pro záměr, pro který podal shora označenou žádost nebo pro zpracování projektové dokumentace stavby, která koliduje se *SEK*, nebo zasahuje do Ochranného pásma *SEK*, vyzvat písemně společnost *Česká telekomunikační infrastruktura a.s.* k upřesnění podmínek ochrany *SEK*, a to prostřednictvím zaměstnance společnosti *Česká telekomunikační infrastruktura a.s.* pověřeného ochranou sítě - Pavel Vlk, e-mail: pavel.vlk@cetin.cz (dále jen POS).**

(4) Přeložení *SEK* zajistí její vlastník, společnost *Česká telekomunikační infrastruktura a.s.* Stavebník, který vyvolal překládku *SEK* je dle ustanovení § 104 odst. 17 zákona č. 127/2005 Sb., o elektronických komunikacích a o změně některých souvisejících zákonů povinen uhradit společnosti *Česká telekomunikační infrastruktura a.s.* veškeré náklady na nezbytné úpravy dotčeného úseku *SEK*, a to na úrovni stávajícího technického řešení.

(5) Pro účely přeložení *SEK* dle bodu (3) tohoto *Vyjádření* je stavebník povinen uzavřít se společností *Česká telekomunikační infrastruktura a.s.* Smlouvu o realizaci překládky *SEK*.

(6) Společnost *Česká telekomunikační infrastruktura a.s.* prohlašuje, že žadateli byly pro jím určené a vyznačené zájmové území poskytnuty veškeré, ke dni podání shora označené žádosti, dostupné informace o *SEK*.

(7) Žadateli převzetím tohoto *Vyjádření* vzniká povinnost poskytnuté informace a data užít pouze k účelu, pro který mu byla tato poskytnuta. Žadatel není oprávněn poskytnuté informace a data rozmnožovat, rozšiřovat, pronajímat, půjčovat či jinak užívat bez souhlasu společnosti *Česká telekomunikační infrastruktura a.s.* V případě porušení těchto povinností vznikne žadateli odpovědnost vyplývající z platných právních předpisů, zejména předpisů práva autorského.

V případě dotazů k *Vyjádření* lze kontaktovat společnost *Česká telekomunikační infrastruktura a.s.* na asistenční lince 238 461 111.

**Přílohami *Vyjádření* jsou:**

- Všeobecné podmínky ochrany *SEK* společnosti *Česká telekomunikační infrastruktura a.s.*
- Situační výkres (obsahuje zájmové území určené a vyznačené žadatelem a výřezy účelové mapy *SEK*)
- Informace k vytyčení *SEK*





ČESKÁ TELEKOMUNIKAČNÍ INFRASTRUKTURA

Číslo jednací: 622907/17

Číslo žádosti: 0117 889 210

*Vyjádření vydala společnost Česká telekomunikační infrastruktura a.s. dne: 25. 5. 2017.*

Česká telekomunikační infrastruktura a.s.  
Olšanská 2681/6  
130 00 Praha 3  
DIČ: CZ04084063

96



**Všeobecné podmínky ochrany *SEK* společnosti *Česká telekomunikační infrastruktura a.s.***

**I. Obecná ustanovení**

1. Stavebník, nebo jím pověřená třetí osoba, je povinen při provádění jakýchkoliv činností, zejména stavebních nebo jiných prací, při odstraňování havárií a projektování staveb, řídit se platnými právními předpisy, technickými a odbornými normami (včetně doporučených), správnou praxí v oboru stavebnictví a technologickými postupy a učinit veškerá opatření nezbytná k tomu, aby nedošlo k poškození nebo ohrožení sítě elektronických komunikací ve vlastnictví společnosti *Česká telekomunikační infrastruktura a.s.* a je výslovně srozuměn s tím, že *SEK* jsou součástí veřejné komunikační sítě, jsou zajišťovány ve veřejném zájmu a jsou chráněny právními předpisy.
2. Při jakékoliv činnosti v blízkosti vedení *SEK* je stavebník, nebo jím pověřená třetí osoba, povinen respektovat ochranné pásmo *SEK* tak, aby nedošlo k poškození nebo zamezení přístupu k *SEK*. Při křížení nebo souběhu činností se *SEK* je povinen řídit se platnými právními předpisy, technickými a odbornými normami (včetně doporučených), správnou praxí v oboru stavebnictví a technologickými postupy. Při jakékoliv činnosti ve vzdálenosti menší než 1,5 m od krajního vedení vyznačené trasy podzemního vedení *SEK* (dále jen *PVSEK*) nesmí používat mechanizačních prostředků a nevhodného nářadí.
3. Pro případ porušení kterékoliv z povinností stavebníka, nebo jím pověřené třetí osoby, založené Všeobecnými podmínkami ochrany *SEK* společnosti *Česká telekomunikační infrastruktura a.s.* je stavebník, nebo jím pověřená třetí osoba, odpovědný za veškeré náklady a škody, které společnosti *Česká telekomunikační infrastruktura a.s.* vzniknou porušením jeho povinností.
4. V případě, že budou zemní práce zahájeny po uplynutí doby platnosti tohoto *Vyjádření*, nelze toto *Vyjádření* použít jako podklad pro vytyčení a je třeba požádat o vydání nového *Vyjádření*.
5. Bude-li žadatel na společnosti *Česká telekomunikační infrastruktura a.s.* požadovat, aby se jako účastník správního řízení, pro jehož účely bylo toto *Vyjádření* vydáno, vzdala práva na odvolání proti rozhodnutí vydanému ve správním řízení, pro jehož účely bylo toto *Vyjádření* vydáno, je povinen kontaktovat *POS*.

**II. Součinnost stavebníka při činnostech v blízkosti *SEK***

1. Započetí činnosti je stavebník, nebo jím pověřená třetí osoba, povinen oznámit *POS*. Oznámení bude obsahovat číslo *Vyjádření*, k němuž se vztahují tyto podmínky.
2. Před započítím zemních prací či jakékoliv jiné činnosti je stavebník, nebo jím pověřená třetí osoba, povinen zajistit vyznačení tras *PVSEK* na terénu dle polohopisné dokumentace. S vyznačenou trasou *PVSEK* prokazatelně seznámí všechny osoby, které budou a nebo by mohly činnosti provádět.
3. Stavebník, nebo jím pověřená třetí osoba, je povinen upozornit jakoukoliv třetí osobu, jež bude provádět zemní práce, aby zjistila nebo ověřila stranovou a hloubkovou polohu *PVSEK* příčnými sondami, a je srozuměn s tím, že možná odchylka uložení středu trasy *PVSEK*, stranová i hloubková, činí +/- 30 cm mezi skutečným uložením *PVSEK* a polohovými údaji ve výkresové dokumentaci.
4. Při provádění zemních prací v blízkosti *PVSEK* je stavebník, nebo jím pověřená třetí osoba, povinen postupovat tak, aby nedošlo ke změně hloubky uložení nebo prostorového uspořádání *PVSEK*. Odkryté *PVSEK* je stavebník, nebo jím pověřená třetí osoba, povinen zabezpečit proti prověšení, poškození a odcizení.
5. Při zjištění jakéhokoliv rozporu mezi údaji v projektové dokumentaci a skutečností je stavebník, nebo jím pověřená třetí osoba, povinen bez zbytečného odkladu přerušit práce a zjištění rozporu oznámit *POS*. V přerušovaných pracích lze pokračovat teprve poté, co od *POS* prokazatelně obdržel souhlas k pokračování v pracích.
6. V místech, kde *PVSEK* vystupuje ze země do budovy, rozváděče, na sloup apod. je stavebník, nebo jím pověřená třetí osoba, povinen vykonávat zemní práce se zvýšenou mírou opatrnosti s ohledem na ubývající krytí nad *PVSEK*. Výkopové práce v blízkosti sloupů nadzemního vedení *SEK* (dále jen *NVSEK*) je povinen provádět v takové vzdálenosti, aby nedošlo k narušení jejich stability, to vše za dodržení platných právních předpisů, technických a odborných norem, správné praxi v oboru stavebnictví a technologických postupů.



7. Při provádění zemních prací, u kterých nastane odkrytí *PVSEK*, stavebník, nebo jím pověřená třetí osoba před zakrytím *PVSEK* vyzve *POS* ke kontrole. Zához je stavebník oprávněn provést až poté, kdy prokazatelně obdržel souhlas *POS*.

8. Stavebník, nebo jím pověřená třetí osoba, není oprávněn manipulovat s kryty kabelových komor a vstupovat do kabelových komor bez souhlasu společnosti *Česká telekomunikační infrastruktura a.s.*

9. Stavebník, nebo jím pověřená třetí osoba, není oprávněn trasu *PVSEK* mimo vozovku přejíždět vozidly nebo stavební mechanizací, a to až do doby, než *PVSEK* řádně zabezpečí proti mechanickému poškození. Stavebník, nebo jím pověřená třetí osoba, je povinen projednat s *POS* způsob mechanické ochrany trasy *PVSEK*. Při přepravě vysokého nákladu nebo mechanizace pod trasou *NVSEK* je stavebník, nebo jím pověřená třetí osoba, povinen respektovat výšku *NVSEK* nad zemí.

10. Stavebník, nebo jím pověřená třetí osoba, není oprávněn na trase *PVSEK* (včetně ochranného pásma) jakkoliv měnit niveletu terénu, vysazovat trvalé porosty ani měnit rozsah a konstrukci zpevněných ploch (např. komunikací, parkovišť, vjezdů aj.).

11. Stavebník, nebo jím pověřená třetí osoba, je povinen manipulační a skladové plochy zřizovat v takové vzdálenosti od *NVSEK*, aby činnosti na/v manipulačních a skladových plochách nemohly být vykonávány ve vzdálenost menší než 1 m od *NVSEK*.

12. Stavebník, nebo jím pověřená třetí osoba, není oprávněn užívat, přemísťovat a odstraňovat technologické, ochranné a pomocné prvky *SEK*.

13. Stavebník, nebo jím pověřená třetí osoba, není oprávněn bez předchozího projednání jakkoliv manipulovat s případně odkrytými prvky *SEK*, zejména s ochrannou skříní optických spojek, optickými spojkami, technologickými rezervami či jakýmkoliv jiným zařízením *SEK*.

14. Stavebník, nebo jím pověřená třetí osoba, je povinen každé poškození či krádež *SEK* neprodleně od okamžiku zjištění takové skutečnosti, oznámit *POS* na telefonní číslo: 602 439 711 nebo v mimopracovní době na telefonní číslo 238 462 690.

### III. Práce v objektech a odstraňování objektů

1. Stavebník, nebo jím pověřená třetí osoba, je povinen před zahájením jakýchkoliv prací v budovách a jiných objektech, kterými by mohl ohrozit stávající *SEK*, prokazatelně kontaktovat *POS* a zajistit u společnosti *Česká telekomunikační infrastruktura a.s.* bezpečné odpojení *SEK*.

2. Při provádění činností v budovách a jiných objektech je stavebník, nebo jím pověřená třetí osoba, povinen v souladu s právními předpisy, technickými a odbornými normami (včetně doporučených), správnou praxí v oboru stavebnictví a technologickými postupy provést mimo jiné průzkum vnějších i vnitřních vedení *SEK* na omítce i pod ní.

### IV. Součinnost stavebníka při přípravě stavby

1. Pokud činností stavebníka, nebo jím pověřené třetí osoby, k níž je třeba povolení správního orgánu dle zvláštního právního předpisu, dojde k ohrožení či omezení *SEK*, je stavebník, nebo jím pověřená třetí osoba, povinen kontaktovat *POS* a předložit zakreslení *SEK* do příslušné dokumentace stavby (projektové, realizační, koordinační atp.).

2. V případě, že pro činnosti stavebníka, nebo jím pověřené třetí osoby, není třeba povolení správního orgánu dle zvláštního právního předpisu, je stavebník, nebo jím pověřená třetí osoba, povinen předložit zakreslení trasy *SEK* i s příslušnými kótami do zjednodušené dokumentace (katastrální mapa, plánec), ze které bude zcela patrná míra dotčení *SEK*.



3. Při projektování stavby, rekonstrukce či přeložky vedení a zařízení silových elektrických sítí, elektrických trakcí vlaků a tramvají, nejpozději však před zahájením správního řízení ve věci povolení stavby, rekonstrukce či přeložky vedení a zařízení silových elektrických sítí, elektrických trakcí vlaků a tramvají, je stavebník, nebo jím pověřená třetí osoba, povinen provést výpočet rušivých vlivů, zpracovat ochranná opatření a předat je *POS*.

4. Při projektování stavby, při rekonstrukci, která se nachází v ochranném pásmu radiových tras společnosti *Česká telekomunikační infrastruktura a.s.* a překračuje výšku 15 m nad zemským povrchem, a to včetně dočasných objektů zařízení staveniště (jeřáby, konstrukce, atd.), nejpozději však před zahájením správního řízení ve věci povolení takové stavby, je stavebník nebo jím pověřená třetí osoba, povinen kontaktovat *POS*. Ochranné pásmo radiových tras v šíři 50m je zakresleno do situačního výkresu. Je tvořeno dvěma podélnými pruhy o šíři 25 m po obou stranách radiového paprsku v celé jeho délce, resp. 25 m kruhem kolem vysílacího radiového zařízení.

5. Pokud se v zájmovém území stavby nachází podzemní silnoproudé vedení (NN) společnosti *Česká telekomunikační infrastruktura a.s.* je stavebník, nebo jím pověřená třetí osoba, před zahájením správního řízení ve věci povolení správního orgánu k činnosti stavebníka, nebo jím pověřené třetí osoby, nejpozději však před zahájením stavby, povinen kontaktovat *POS*.

6. Pokud by navrhované stavby (produktovody, energovody aj.) svými ochrannými pásmy zasahovaly do prostoru stávajících tras a zařízení *SEK*, či do jejich ochranných pásem, je stavebník, nebo jím pověřená třetí osoba, povinen realizovat taková opatření, aby mohla být prováděna údržba a opravy *SEK*, a to i za použití mechanizace, otevřeného plamene a podobných technologií.

#### V. Křížení a souběh se *SEK*

1. Stavebník, nebo jím pověřená třetí osoba, je povinen v místech křížení *PVSEK* se sítěmi technické infrastruktury, pozemními komunikacemi, parkovacími plochami, vjezdy atp. ukládat *PVSEK* v zákonnými předpisy stanovené hloubce a chránit *PVSEK* chráničkami s přesahem minimálně 0,5 m na každou stranu od hrany křížení. Chráničku je povinen utěsnit a zamezit vnikání nečistot.

2. Stavebník nebo jím pověřená třetí osoba, je výslovně srozuměn s tím, že v případě, kdy hodlá umístit stavbu sjezdu či vjezdu, je povinen stavbu sjezdu či vjezdu umístit tak, aby metalické kabely *SEK* nebyly umístěny v hloubce menší než 0,6 m a optické nebyly umístěny v hloubce menší než 1 m.

3. Stavebník, nebo jím pověřená třetí osoba, je povinen základy (stavby, opěrné zdi, podezdívky apod.) umístit tak, aby dodržel minimální vodorovný odstup 1,5 m od krajního vedení, případně kontaktovat *POS*.

4. Stavebník, nebo jím pověřená třetí osoba, není oprávněn trasy *PVSEK* znepřístupnit (např. zabetonováním).

5. Stavebník, nebo jím pověřená třetí osoba, je při křížení a souběhu stavby nebo sítí technické infrastruktury s kabelovodem povinen zejména:

- pokud plánované stavby nebo trasy sítí technické infrastruktury budou umístěny v blízkosti kabelovodu ve vzdálenosti menší než 2 m nebo při křížení kabelovodu ve vzdálenosti menší než 0,5 m nad nebo kdekoli pod kabelovodem, předložit *POS* zakreslení v příčných řezech,
- do příčného řezu zakreslit také profil kabelové komory v případě, kdy jsou sítě technické infrastruktury či stavby umístěny v blízkosti kabelové komory ve vzdálenosti menší než 2 m,
- neumísťovat nad trasou kabelovodu v podélném směru sítí technické infrastruktury,
- předložit *POS* vypracovaný odborný statický posudek včetně návrhu ochrany tělesa kabelovodu pod stavbou, ve vjezdu nebo pod zpevněnou plochou,
- nezakrývat vstupy do kabelových komor, a to ani dočasně,
- projednat s *POS*, nejpozději ve fázi projektové přípravy, jakékoliv výkopové práce, které by mohly být vedeny v úrovni či pod úrovní kabelovodu nebo kabelové komory a veškeré případy, kdy jsou trajektorie podvrtní a profilů ve vzdálenosti menší než 1,5 m od kabelovodu.



Příloha k *Výjádření* 622907/17

Číslo žádosti: 0117 889 210

## Informace k vytyčení SEK

V případě požadavku na vytyčení *PVSEK* společnosti *Česká telekomunikační infrastruktura a.s.* se, prosím, obračejte na společnosti uvedené níže.

### Česká telekomunikační infrastruktura a.s. - středisko Morava střed

se sídlem: Olšanská 2681/6, Praha 3, PSČ 13000  
IČ: 04084063 DIČ: CZ04084063  
kontakt: tel: 238461649 obslužná doba po-pa 7 - 15 hod

### Vegacom, a.s. - výhradní dodavatel společnosti Česká telekomunikační infrastruktura a.s.

se sídlem: Velkomoravská 87, 695 01 Hodonín  
IČ: 25788680 DIČ: CZ25788680  
kontakt: Jaroslav Kovalčík, mobil: 725936197, e-mail: kovalcik@vegacom.cz  
Luboš Bodzik, mobil: 603855439, e-mail: bodzik@vegacom.cz

### ALPROTEL GROUP, s.r.o.

se sídlem: Dobrá 543 Frýdek-Místek PSČ 739 51  
IČ: 25863037 DIČ: CZ25863037  
kontakt: Libor Kašperlík, mobil: 602783894, e-mail: kasperlik@alprotel.cz

### ELTEKO, spol. s r.o.

se sídlem: bří Jaroňků 4063, 760 01 Zlín  
IČ: 46342401 DIČ:  
kontakt: Pavel Hrabovský, mobil: 603 226 502, e-mail: vytycovani@seznam.cz

### GIS-STAVINVEX, a.s.

se sídlem: Pražská 1156, Pelhřimov  
IČ: 25163558 DIČ: CZ25163558  
kontakt: Michal Kučera, tel/fax: 596541102, mobil: 731613394, e-mail: ostrava@gis-stavinex.cz  
Ing. Anežka Škovroňová, tel/fax: 596541102, mobil: 731204729, e-mail: ostrava@gis-stavinex.cz

### KATES, spol. s r.o.

se sídlem: Důlní 889, 735 35 Horní Suchá  
IČ: 47680954 DIČ:  
kontakt: Stanislav Knebl, tel.: 596426011, mobil: 736626762, e-mail: knebl.kates@seznam.cz

### Michlovský-stavební s.r.o.

se sídlem: Salaš 99, 763 51 Zlín  
IČ: 27714080 DIČ: CZ 27714080  
kontakt: Zdeněk Just, tel.: 577125055, mobil: 605200745, e-mail: just@michlovsky.cz

### Milan Kočvara

se sídlem: Osvoboditelů 1200, 742 21 Kopřivnice  
IČ: 63341620 DIČ:  
kontakt: Milan Kočvara, mobil: 602439837, e-mail: vytyceni@seznam.cz

### Morávek Richard

se sídlem: Záhumení 553, 763 31 Brumov-Bylnice  
IČ: 65826540 DIČ:  
kontakt: Richard Morávek, mobil: 603 171 459, e-mail: moravek.richard@seznam.cz



Příloha k *Vyjádření* 622907/17

Číslo žádosti: 0117 889 210

**NOVOMONT s.r.o.**

se sídlem: 8.května 31, 787 01 Šumperk  
IČ: 25394525 DIČ: CZ25394525  
kontakt: Oldřich Slaviček, mobil: 777333596, e-mail: o.slavicek@atlas.cz

**OPTOMONT, a.s.**

se sídlem: Na Najmanské 915, 710 00 Ostrava  
IČ: 25355759 DIČ: CZ25355759  
kontakt: Bogdan Kaleta, tel.: 558340911, mobil: 721521807, e-mail: bogdan.kaleta@optomont.cz

**Rostislav Synek**

se sídlem: Komenského 538, 798 52 Konice  
IČ: 48465518 DIČ:  
kontakt: Rostislav Synek, mobil: 776578678, e-mail: rostislav.synek@seznam.cz

**Sitel, spol. s r.o., středisko Zlín**

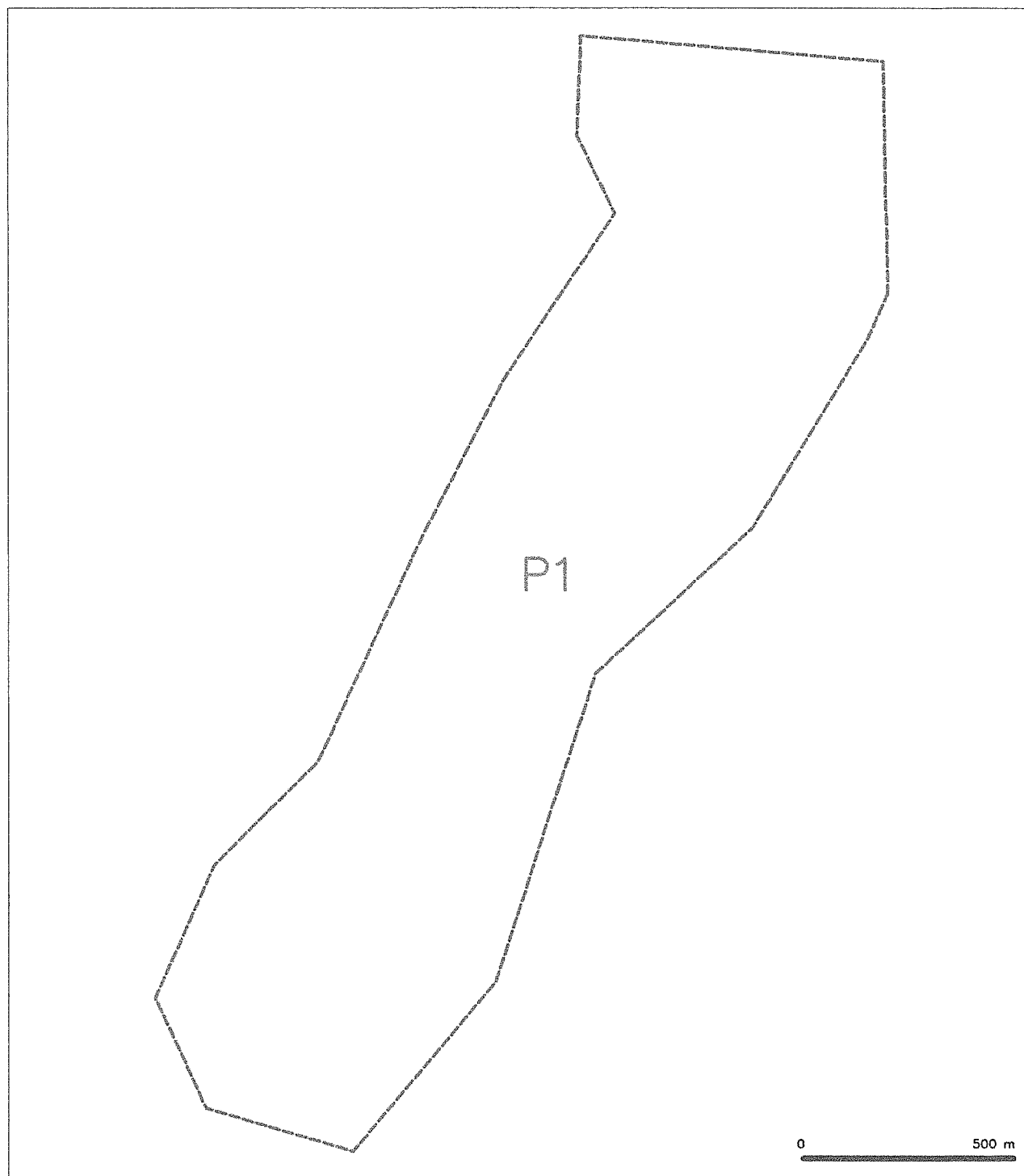
se sídlem: Vinohradská 74, 618 00 Brno-Černovice  
IČ: 44797320 DIČ: CZ 44797320  
kontakt: Mrázková Gabriela, mobil: 606659393, email: gmrazkova@sitel.cz

**Teletech Zlín, spol. s r.o.**

se sídlem: Tř. T. Bati 5213, Zlín  
IČ: 18559841 DIČ:  
kontakt: Ing. Jakub Kohoutek, tel.: 577721055, mobil: 724004677, e-mail: kohoutek@teletech.cz  
Luboš Rábel, tel.: 577721055, mobil: 602511351, e-mail: rabel.obchod@teletech.cz



# SITUAČNÍ VÝKRES - ZÁJMOVÉ ÚZEMÍ



## LEGENDA

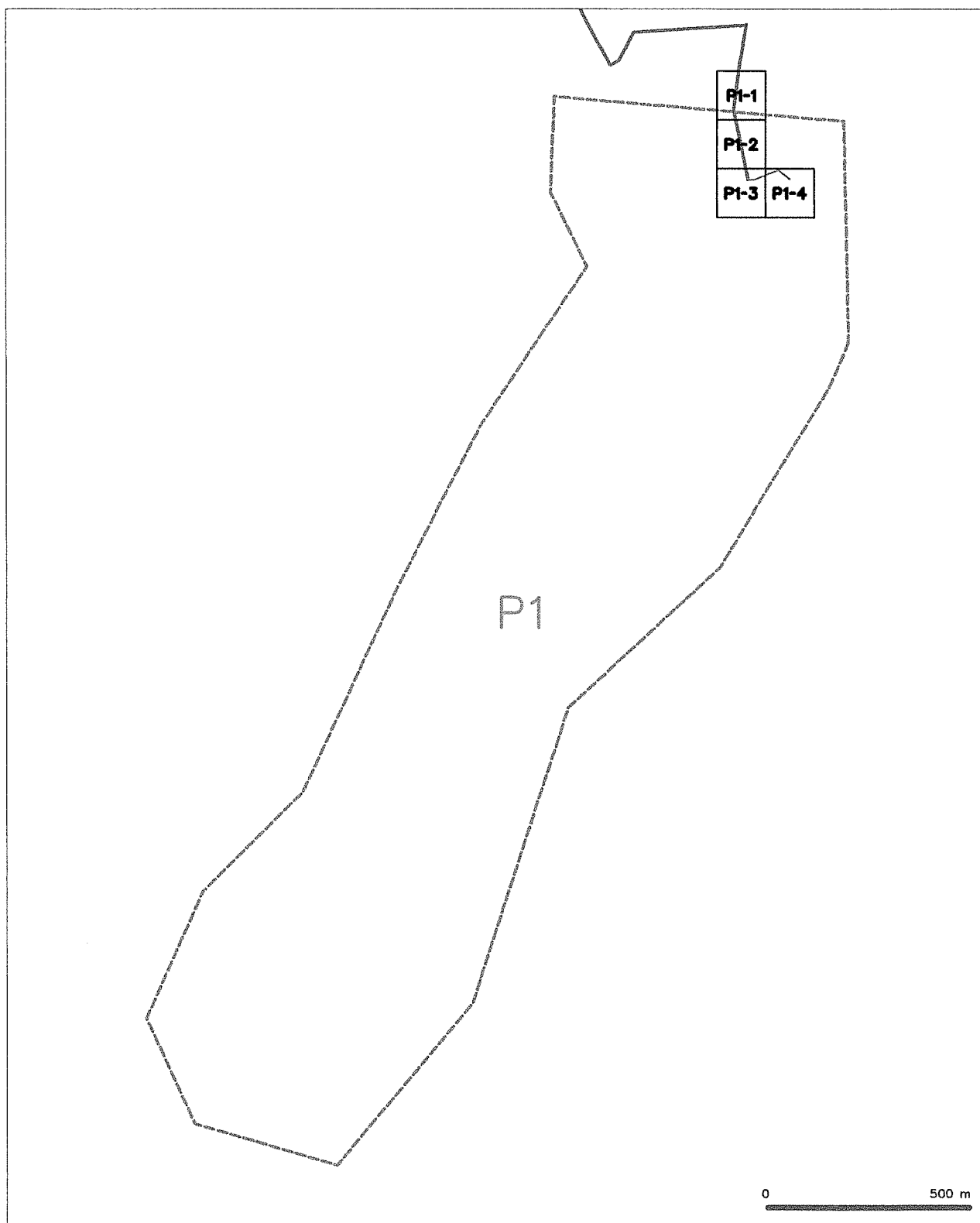
----- hranice zájmového území s vyjádření

*[Signature]*  
 Česká telekomunikační infrastruktura a.s.  
 Olšanská 2681/6  
 130 00 Praha 3  
 DIČ: CZ04084063

96



SITUAČNÍ VÝKRES - POLYGON 1



### LEGENDA

[illegible]





AGPOL s.r.o.  
Ing. Miroslav Skácel  
Jungmannova 153/12  
779 00 Olomouc

Naše značka:  
4432/17/OVP/N

Datum:  
25.5.2017

**Toto vyjádření je vydáváno ve smyslu zákona č. 458/2000 Sb. a zákona č. 183/2006 Sb.,  
má platnost 2 roky od data jeho vydání.**

**Věc: Morava km 137,021 - revitalizace VH uzlu Nedakonice**

**okres: Uherské Hradiště**

**k.ú.: Polešovice, Chylice, Nedakonice, Ostrožské Předměstí, Uherský Ostroh**

**NEZASAHUJE do bezpečnostního pásma VTL plynovodu a ochranného pásma  
telekomunikačního vedení NET4GAS, s.r.o.**

V další korespondenci uvádějte vždy číslo našeho vyjádření.

**NET4GAS, s.r.o.**  
Na Hřebenech II 1718/8, P.O.BOX 22  
140 21 Praha 4 - Nusle  
IČ: 27260364  
DIČ: CZ27260364 (43)

**Aleš Novák**  
Manažer, Dokumentace soustavy

**Žádosti o vyjádření k VTL plynovodům a telekomunikačnímu vedení NET4GAS, s.r.o. zasílejte pomocí  
elektronické podatelny: [www.net4gas.cz](http://www.net4gas.cz) (Přeprovádní soustava - Žádost o vyjádření).**





Příloha k vyjádření: 4432/17/OVP/N

### Seznam souřadnic předmětu vyjádření:

Souřadnice jsou uvedeny v souřadnicovém systému jednotné trigonometrické sítě katastrální (S-JTSK).

#### Polygon č. 1 / 1

| Y [m]      | X [m]       |
|------------|-------------|
| 543056.672 | 1186200.451 |
| 543793.590 | 1185994.394 |
| 543964.722 | 1186273.794 |
| 544209.197 | 1186682.416 |
| 544712.117 | 1187077.068 |
| 544932.144 | 1187834.940 |
| 544886.741 | 1188456.605 |
| 544635.282 | 1188536.932 |
| 544233.644 | 1188173.713 |
| 543681.830 | 1187443.780 |
| 543241.775 | 1186968.801 |
| 543070.642 | 1186319.196 |



IČ 28597044

**Sekce ekonomická a majetková Ministerstva obrany****odbor ochrany územních zájmů****Tychonova 1, Praha 6, PSČ 160 01, datová schránka hjyaavk**

---

Sp.zn.: 74934/2017-8201-OÚZ-BR

Brno 29. května 2017

Č.j. 3046-382/2017-8201

AgPOL s.r.o.  
Jungmannova 153/12  
779 00 Olomouc**Morava km 137,021 - revitalizace VH uzlu Nedakonice, k.ú. Nedakonice (vyjádření k existenci inženýrských sítí – stanovisko k předprojektové přípravě)**

Ve smyslu § 175 zákona č.183/2006 Sb. o územním plánování a stavebním řádu (stavební zákon) a zákona č.222/1999 Sb. o zajišťování obrany České republiky v platných zněních a v souladu s rezortními předpisy (na teritoriu okresů Brno-město, Brno-venkov, Blansko, Břeclav, Hodonín, Kroměříž, Prostějov, Třebíč, Uherské Hradiště, Vyškov, Zlín, Znojmo a Bruntál, Frýdek-Místek, Jeseník, Karviná, Nový Jičín, Olomouc, Opava, Ostrava, Přerov, Šumperk, Vsetín) bylo provedeno vyhodnocení výše uvedené akce.

**Ministerstvo obrany**

jednající Oddělením ochrany územních zájmů Brno Odboru ochrany územních zájmů Sekce ekonomické a majetkové, jako věcně a místně příslušným ve smyslu § 6, odst. 1, písmeno h zákona č. 222/1999 Sb., jehož jménem jedná ministerský rada Oddělení ochrany územních zájmů Brno Odboru ochrany územních zájmů Sekce ekonomické a majetkové Ministerstva obrany Ing. Darina Dostálová v souladu s Rozkazem ministra obrany č. 39/2011 Věstníku MO-Zabezpečení výkonu působnosti MO ve věcech územního plánování a stavebního řádu v platném znění,

**vydává závazné stanovisko v rámci předprojektové přípravy:**

**V řešené lokalitě akce Morava km 137,021 - revitalizace VH uzlu Nedakonice, neevidujeme inženýrské sítě a podzemní telekomunikační vedení Ministerstva obrany. Dané území se nachází v zájmovém území MO ČR a dle § 175 zákona č. 183/2006 Sb. jsou stavby podmíněny závazným souhlasným stanoviskem Ministerstva obrany, proto požadujeme zpracovanou projektovou dokumentaci k dané akci předložit Oddělení ochrany územních zájmů Brno Odboru ochrany územních zájmů Sekce ekonomické a majetkové MO k posouzení.**

Závazné stanovisko Ministerstva obrany je platné 2 roky a musí být vyžadováno znovu, dojde-li ke změně záměru.



V další korespondenci, týkající se výše uvedené věci, uvádějte odkaz na Sp.zn.: 74934/2017-8201-OÚZ-BR tohoto závazného stanoviska Ministerstva obrany.

Kontaktní osoba: Ing. Darina Dostálová, tel. 973 445 760, fax. 973 445 060

Adresa pro doručování:

Sekce ekonomická a majetková MO,  
odbor ochrany územních zájmů,  
oddělení ochrany územních zájmů Brno  
Svatoplukova 2687/84, PSČ 662 10 Brno  
IČO: 60162694

Ing. Darina Dostálová  
ministerský rada



AGPOL s.r.o.  
Ing Miroslav Skácel  
Jungmannova 153/12  
779 00 Olomouc - Hodolany

V Praze, 25.5.2017

Naše zn.: **170525-080244473**

Věc: vyjádření k žádosti k akci "**Morava km 137,021 - revitalizace VH uzlu Nedakonice**"

Sdělujeme Vám, že společnost Vodafone Czech Republic a.s., se sídlem Praha 5, náměstí Junkových 2, IČ: 25788001, zapsaná dne 13.8. 1999 v obchodním rejstříku vedeném Městským soudem v Praze pod spisovou značkou B.6064 na základě předložené dokumentace ze dne **25.5.2017**

**souhlasí s realizací projektu.**

Ve vámi zadaném zájmovém území a v uvedené výšce (výška stavby: 999 m, výška jeřábu: 999 m) se nenachází žádné podzemní ani nadzemní vedení naší společnosti.


Vyjádření se vztahuje na podzemní, povrchové práce, stavby a stavební techniku do max. výšky 10m nad terénem.

Platnost vyjádření je **1 rok** od data vydání.

S pozdravem

v.z. Ing. Ivana Glosová  
Vodafone Czech Republic a.s.  
Technická 23  
616 00 Brno

Tel.: 608 014 915  
E-mail: east@vodafone.cz

  
Vodafone Czech Republic a.s.  
Náměstí Junkových 2, 155 00 Praha 5  
IČO: 25788001, DIČ: CZ25788001  
tel: 608 014 915, fax: 608 014 916  
www.vodafone.cz

**Seznam příloh/přiložených souborů:**

Zadost\_170525-080244473.pdf



# Žádost o vyjádření k existenci sítě č. 170525-080244473

## Identifikační údaje žadatele / stavebníka

Typ: Právnícká osoba  
IČO: 28597044  
Firma: AGPOL s.r.o.  
Titul: Ing  
Jméno: Miroslav  
Příjmení: Skácel  
Telefon: +420 585 208 461  
E-mail: oplustilova@agpol.cz

## Adresa sídla/bydliště

Ulice: Jungmannova  
Č.p. (č.ev.) / č.o.: 153 / 12  
Obec: Olomouc - Hodolany  
PSČ: 77900

## Důvod žádosti o vyjádření

Název stavby: Morava km 137,021 - revitalizace VH uzlu Nedakonice  
Typ stavby: Ostatní  
Stupeň žádosti: DSP nebo DOS (Dokumentace pro stavební povolení/ohlášení stavby)  
Žadatelovo označení: AGPOL  
Popis stavby / doplňující informace: revitalizace vodního toku  
Výška stavby: 999 m  
Výška jeřábu: 999 m



## Zájmové území

Kresba 1:



Dotčené KÚ:

Nedakonice (702145)  
Uherský Ostroh (773131)  
Polešovice (725251)  
Ostrožské Předměstí (773123)

Datum: 25.5.2017

Zadáno: <https://www.zadostovyjadreni.cz/vodafone/>

Informace podle zákona č. 127/2005 Sb., o elektronických komunikacích, č. 101/2000 Sb., o ochraně osobních údajů a o změně některých zákonů a dalšími souvisejícími právními předpisy.

Společnost Position s.r.o., se sídlem Londýnská 665/45, 120 00 Praha 2, IČ 26422816, zapsaná v obchodním rejstříku vedeném Městským soudem v Praze, oddíl C, vložka 81053 („Position“) a společnost Vodafone Czech Republic s., se sídlem nám. Junkových 2808/2, 155 00 Praha 5, IČ 25788001, zapsaná v obchodním rejstříku vedeném Městským soudem v Praze, oddíl B, vložka 6064 („Vodafone“) Vás tímto informují, že shromážděné osobní údaje v rozsahu Vaše jméno, příjmení, bydliště, e-mailová adresa a telefonní číslo bude Position a Vodafone zpracovávat za účelem jejich použití při realizaci povinností v souvislosti se žádostí o stanovisko nebo vyjádření pro řízení podle zákona č. 183/2006 Sb., o územním plánování a stavebním řádu (stavební zákon), a to automatizovaným způsobem nebo v tištěné podobě s tím, že Vaše osobní údaje nebudou zpřístupněny jiným osobám. Vaše osobní údaje poskytnete dobrovolně.

Dále Vás informujeme o Vašem právu žádat o vysvětlení popř. o odstranění nežádoucího stavu, především domníváte-li se, že jsou Vaše osobní údaje zpracovávány v rozporu s ochranou Vašeho soukromého a osobního života nebo v rozporu se zákonem.





PRO SPOLEČNÉ ZÁJITKY

Vyřizuje: Dundáček Petr

E-mail: petr.dundacek@t-mobile.cz

AGPOL s.r.o.  
Ing. Miroslav Skácel  
Jungmannova 153/12  
779 00 Olomouc

Naše značka: E18342/17

V Praze dne: 25.5.2017

**Vyjádření a stanovení podmínek pro udělení souhlasu s umístěním stavby v ochranném pásmu sítě technické infrastruktury ( TI ) společnosti T-Mobile Czech Republic a.s.**

Vydané podle § 101 ZÁKONA Č. 127/2005 Sb., o elektronických komunikacích a o změně některých souvisejících zákonů ( zákon o elektronických komunikacích – dále jen ZEK ), ve znění pozdějších předpisů a §161 zákona č. 183/2006 Sb., o územním plánování a stavebním řádu ( stavební zákon ) či dle dalších příslušných právních předpisů

**Věc:** Morava km 137,021 - revitalizace VH uzlu Nedakonice

**Stupeň:** Stavební řízení

Na základě předložených projektových podkladů dáváme **souhlasné stanovisko k vydání Územního souhlasu / rozhodnutí (Stavebního povolení) a následně souhlas s realizací stavby.**

Dle předložených dokladů nedojde ke kolizi s technickou infrastrukturou společnosti **T-Mobile Czech Republic a.s.**

Toto stanovisko má platnost 1 rok.

Vydané stanovisko nelze prodloužit. Po uplynutí platnosti zadejte žádost o nové stanovisko.

**T-Mobile**  
T-Mobile Czech Republic a.s.  
Tomčikova 2144/1  
148 00 Praha 4  
IČ 649 49 9681, DIČ CZ64949681

Ochrana sítí  
Technologický úsek





Příloha č. 1

## Rekapitulace žádosti o vyjádření k existenci sítě elektronických komunikací

Číslo žádosti: E18342/17  
Název stavby / akce: Morava km 137,021 - revitalizace VH uzlu Nedakonice  
Datum podání žádosti: 25.5.2017  
Důvod žádosti: Stavební řízení  
Popis jiného důvodu žádosti:  
Poznámka:

### Žadatel

Firma / organizace: AGPOL s.r.o.  
IČ: 28597044  
DIČ: CZ28597044  
Kontaktní osoba: Ing. Miroslav Skácel  
Adresa: Jungmannova 153/12  
Město / obec: Olomouc  
PSČ: 779 00  
Stát:  
E-mail: oplustilova@agpol.cz  
Telefonní číslo: 585208461

### Stavebník

Firma / organizace: P"ovodí Moravy, s.p.  
Kontaktní osoba: Ing. David Veselý  
Adresa: Dřevařská 11  
Město / obec: Brno  
PSČ: 602 00  
Stát:  
E-mail: veselý@pmo.cz  
Telefonní číslo: 724230596

### Stavba

Výška nad terénem (metry): 0 m  
Projektant: AGPOL s.r.o.  
Druh stavby: Infrastruktura  
Hodnota projektu: 10 mil. Kč  
Měsíc zahájení stavby: 05/2018  
Měsíc ukončení stavby: 10/2019

### Odeslání stanoviska

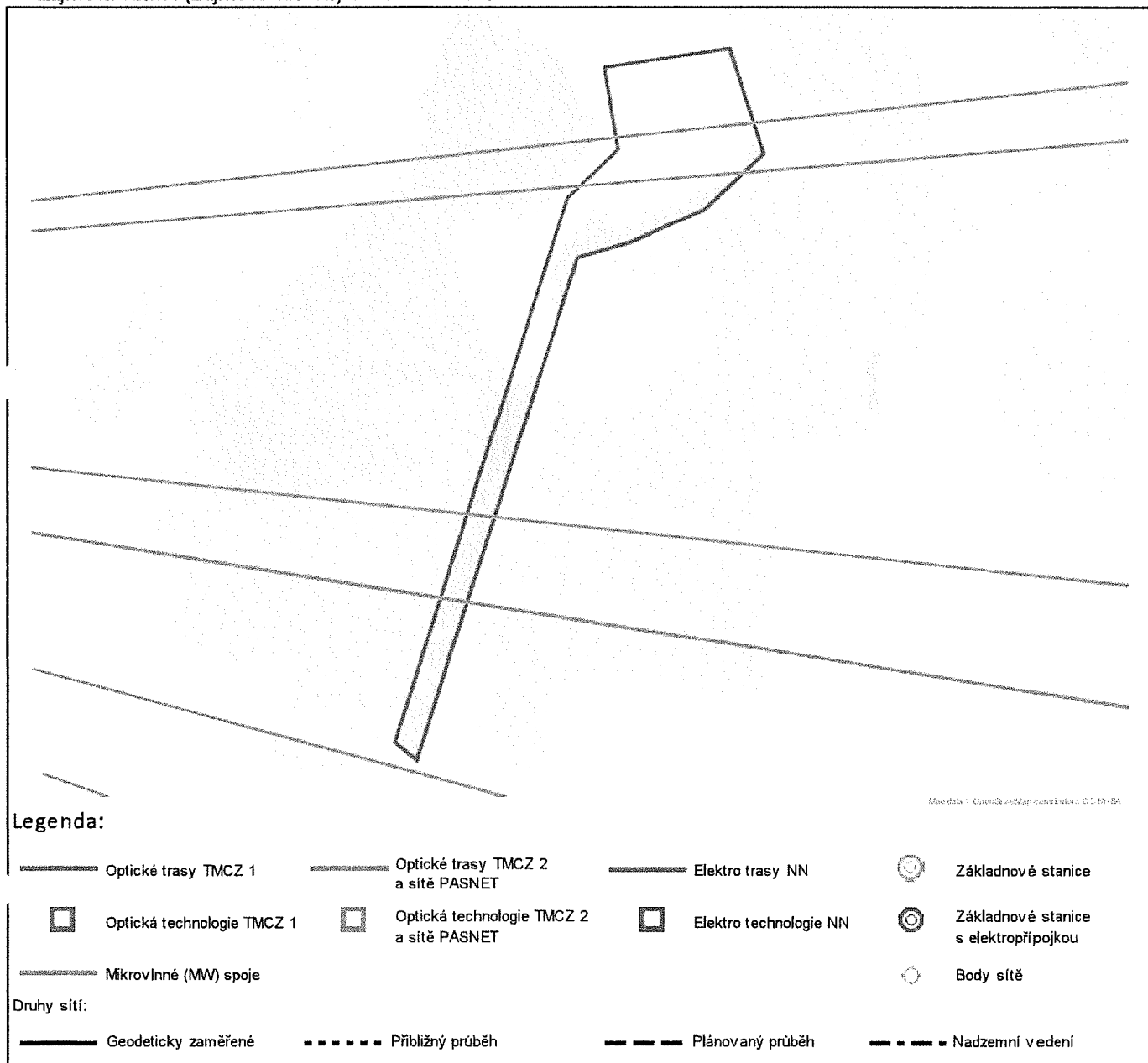
E-mail: oplustilova@agpol.cz



Příloha č. 2

**Situační plánek**

Zájmová oblast (zájmové oblasti) zadaná žadatelem



Geometrie zájmové oblasti (zájmových oblastí) žádosti ve formátu WKT a souřadnicovém systému S-JTSK. Zkopírováním textu lze geometrii zobrazit v jakémkoli softwaru podporujícím formát WKT.

GEOMETRYCOLLECTION(POLYGON((-543231.626179962 -1186450.11403702,-543456.67862326 -1186623.1099587,-543583.694143451 -1186664.16353469,-543717.569048175 -1186710.83435591,-543907.073195459 -1186745.77465718,-544628.976285937 -1188417.74370926,-544697.879944008 -1188348.08111028,-543921.338104349 -1186536.81708734,-543730.252593652 -1186388.82298752,-543749.710219152 -1186103.90226526,-543315.35329583 -1186080.306892,-543231.626179962 -1186450.11403702)))





AGPOL s.r.o.  
Jungmannova 12  
77900 Olomouc

| Váš dopis značky / ze dne | Naše značka         | Vyřizuje             | Místo odeslání / dne |
|---------------------------|---------------------|----------------------|----------------------|
| VA/430/17 / 25.05.2017    | UPTS/OS/170999/2017 | Ing. Tomáš Houžvička | Praha / 29.05.2017   |

**Věc: Vyjádření k existenci podzemních sítí spol. České Radiokomunikace, a.s.**

Účel: Stavební řízení


**Adresa: Morava km 137,021 - revitalizace VH uzlu Nedakonice**

K Vaší žádosti Vám po prošetření aktuálního stavu našich podzemních sítí sdělujeme, že na Vámi vyznačeném území nedojde ke styku s žádným podzemním vedením/zařízením v naší správě.

**Z hlediska stávající zájmů Českých Radiokomunikací a.s. nemáme ke shora uvedenému záměru žádné námítky či připomínky.**

S pozdravem

Za správnost:

  
České Radiokomunikace a.s.  
Skokanská 2117/1  
169 00 Praha 6  
(54)

Ing. Houžvička Tomáš  
Senior specialista ATP


Příloha: Daňový doklad



**Platnost tohoto vyjádření je jeden rok od data vystavení, tj. do 29.05.2018**

Úhradu částky za vyjádření proveďte na účet Českých Radiokomunikací, a.s. Číslo účtu Českých Radiokomunikací, a.s. vč. variabilního symbolu naleznete na přiloženém Zjednodušeném daňovém dokladu.



**Žadatel**      **Zájmové území**      **Správci**      **Další údaje**

Zájmové území leží v oblasti působnosti správce sítě. Žádost lze touto službou podat. 

|                           |                                     |  |                         |                                    |  |
|---------------------------|-------------------------------------|--|-------------------------|------------------------------------|--|
| <b>Správce</b>            | <b>Vytvořit žádost</b>              | <b>Způsob podání žádosti</b>   | <b>Připojení k síti</b> | <b>Žádost (*) o digitální data</b> | <b>Způsob převzetí vyjádření</b>   |
| ELTOD0-CITELUM,<br>s.r.o. | <input checked="" type="checkbox"/> |  elektronicky |                         |                                    |  e-mailem |

(\*) V rámci této žádosti lze požádat vybrané správce sítě o předání digitálních dat sítě z oblasti zájmového území.

**Předchozí strana**      **Další strana**

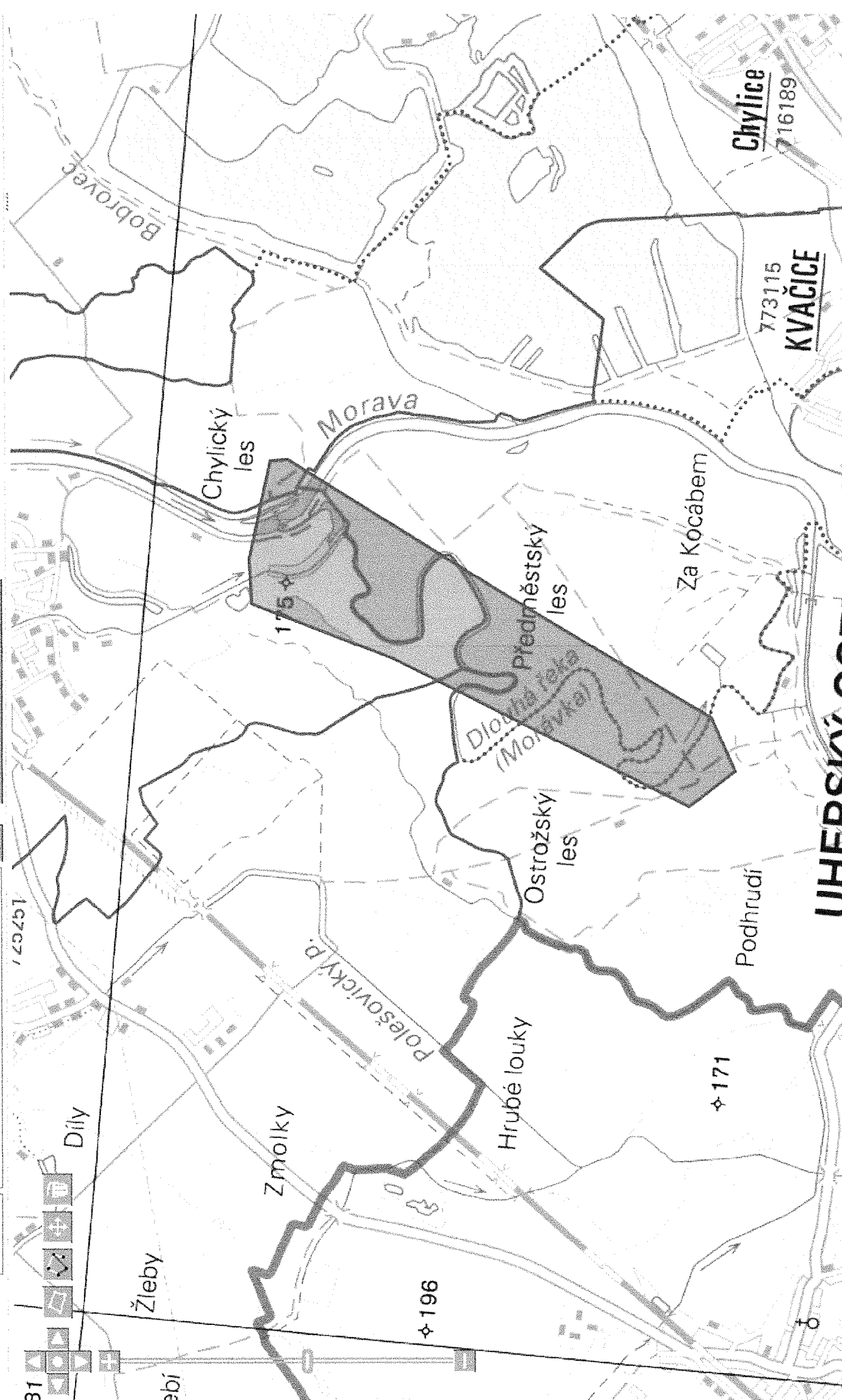
**Zákaznické centrum**

**Tel.:** +420 251 618 458  
**E-mail:** [info@mawis.eu](mailto:info@mawis.eu)

2.12



2000





**Předmět:** FW: Žádost o vyjádření č. 209925 - Skácel Miroslav - AGPOL s.r.o. - (ELC č. 7178)

**Od:** Pichardo Jitka <PichardoJ@eltodo.cz>

**Datum:** 01.06.2017 11:27

**Komu:** "oplustilova@agpol.cz" <oplustilova@agpol.cz>

Dobrý den,

k Vaší žádosti o vyjádření k existenci sítí Vám sděluji, že v požadovaném území sítě VO nespravujeme. Pro bližší informace o správcích se obraťte na místní úřad dotčené obce.

S pozdravem



**Jitka Pichardo**

referent technické dokumentace, ELTODO-CITELUM, s.r.o.

tel: +420 261 341 408

[pichardoj@eltodo.cz](mailto:pichardoj@eltodo.cz) | [www.eltodo.cz](http://www.eltodo.cz) | Novodvorská 1010/14

142 00 Praha 4



**From:** e-UtilityReport@hrdlicka.cz [mailto:e-UtilityReport@hrdlicka.cz]

**Sent:** Wednesday, May 24, 2017 11:59 AM

**To:** OTD <otd@eltodo.cz>

**Subject:** Žádost o vyjádření č. 209925 - Skácel Miroslav - AGPOL s.r.o. - (ELC č. 7178)

Dobrý den,

žádám o vyjádření k existenci technického zařízení.

V připojeném souboru zasílám:

požadované přílohy,

formulář žádosti,

polygon zájmového území,

souřadnice zájmového území.

NÁZEV AKCE: Morava km 137,021 - revitalizace VH uzlu Nedakonice

DŮVOD ŽÁDOSTI: Stavební řízení / dodatečné stavební povolení

S pozdravem

AGPOL s.r.o.

Ing. Miroslav Skácel

Jungmannova 12 / 153

779 00 Olomouc

e-mail: [oplustilova@agpol.cz](mailto:oplustilova@agpol.cz)

(Žádost zaslána prostřednictvím služby e-UtilityReport. Pokud chcete reagovat, nepoužívejte tlačítko Odpovědět. Kontakt na žadatele naleznete výše v e-mailu, kontakt na provozovatele služby: [info@mawis.eu](mailto:info@mawis.eu))

Potvrdit přijetí zprávy



Obsah tohoto e-mailu není nabídkou k uzavření, změně či ke zrušení smlouvy a má pouze nezávazný informativní charakter. K uzavření smlouvy může dojít pouze v listinné písemné formě a smlouva bude považována za uzavřenou až v případě, že se smluvní strany dohodnou na celém jejím obsahu, tedy na veškerých náležitostech, jež měly smluvní strany ve smlouvě ujednat, což oprávnění zástupci smluvních stran potvrdí tak, že ke smlouvě připojí svůj podpis.

— Přílohy: \_\_\_\_\_

ELC0000209925.zip

2,3 MB



## ŽÁDOST O VYJÁDŘENÍ

k existenci technického zařízení v zájmovém území

|                         |            |                   |            |
|-------------------------|------------|-------------------|------------|
| Evidenční číslo žádosti | 0000210043 | Ev. číslo správce | 0000007181 |
|-------------------------|------------|-------------------|------------|

|               |   |
|---------------|---|
| Důvod žádosti | Stavební řízení / dodatečné stavební povolení |
|---------------|---|

### Údaje žadatele

|                        |                       |        |                      |
|------------------------|-----------------------|--------|----------------------|
| Název organizace       | AGPOL s.r.o.          | IČO    | 28597044             |
| Příjmení, jméno, titul | Skácel Miroslav, Ing. |        |                      |
| Ulice, č.p./or.        | Jungmannova 12/153    |        |                      |
| Obec                   | Olomouc               | PSČ    | 779 00               |
| Telefon                | 585208461             | Mobil  | 728544400            |
| Fax                    |                       | E-mail | oplustilova@agpol.cz |

### Údaje stavebníka (investora)

|                        |                     |        |               |
|------------------------|---------------------|--------|---------------|
| Název organizace       | Povodí Moravy, s.p. | IČO    | 70890013      |
| Příjmení, jméno, titul | Veselý David, Ing.  |        |               |
| Ulice, č.p./or.        | Dřevařská 932/11    |        |               |
| Obec                   | Brno                | PSČ    | 602 00        |
| Telefon                |                     | Mobil  | 724230596     |
| Fax                    |                     | E-mail | vesely@pmo.cz |

### Údaje akce (stavby)

|       |   |
|-------|---|
| Název | Morava km 137,021 - revitalizace VH uzlu Nedakonice |
|-------|---|

### Poznámka

### Doplňkové informace

Způsob převzetí vyjádření: e-mailem

### Přílohy (názvy souborů příloh)

situace\_Nedakonice\_katastr.pdf

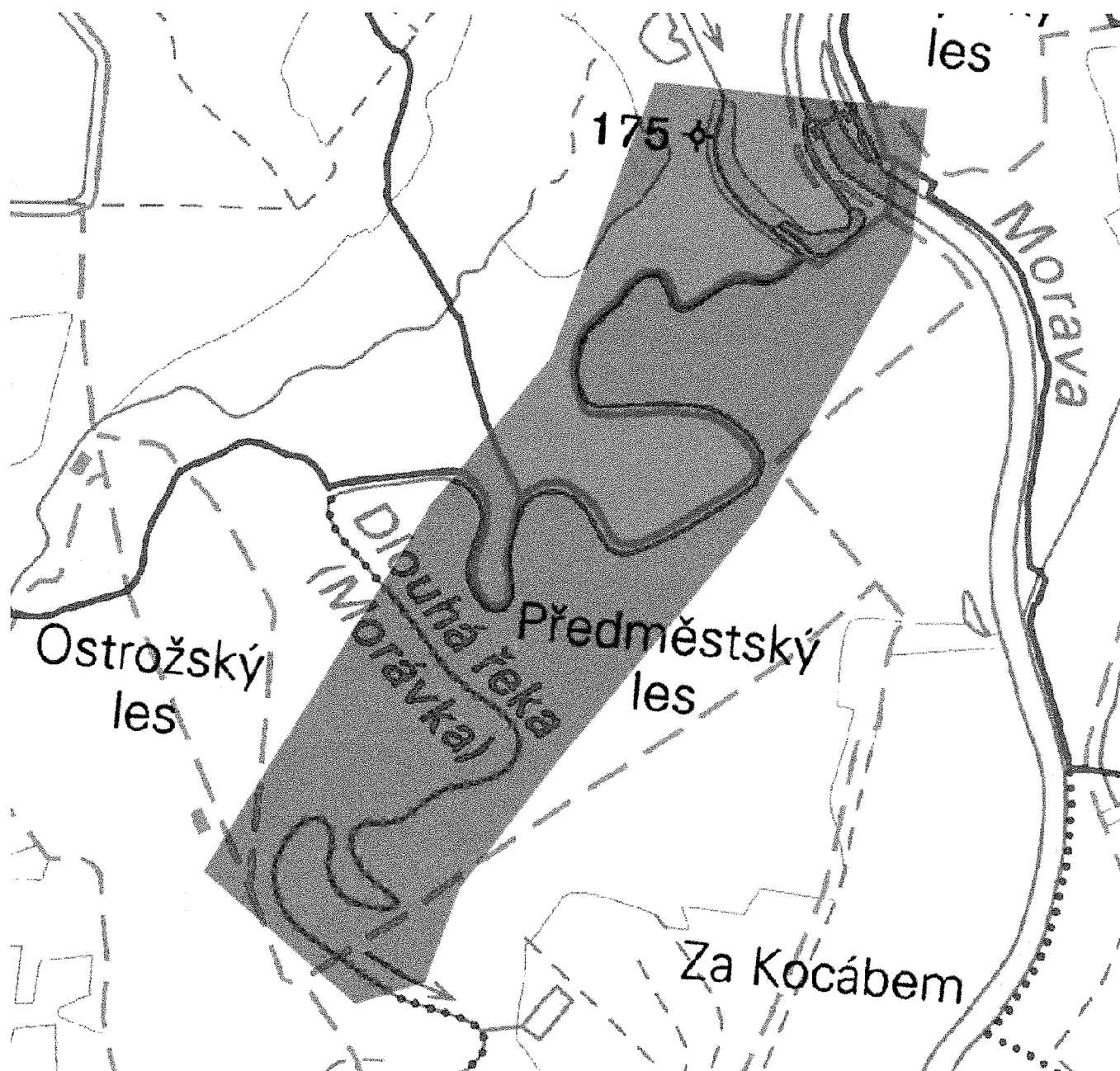
### Zákres zájmového území



Soubor se souřadnicemi polygonu: polygon0.txt

Dotčené pozemky: Nedakonice3

Dotčená KÚ: KÚ: Chylice (716189), Nedakonice (702145), Ostrožské Předměstí (773123), Polešovice (725251), Uherský Ostroh (773131)



#### Souhlas se zpracováním osobních údajů

Žadatel odesláním žádosti uděluje společně s v žádosti uvedeným a provozovateli tohoto systému souhlas, aby ve smyslu ustanovení §11 zákona č. 101/2000 Sb. shromažďovaly a zpracovávaly osobní údaje žadatele a případně stavebníka, uvedené v této žádosti, za účelem jejich použití pro vystavení požadovaného vyjádření o existenci sítě, ochrany stávající infrastruktury a k dalším účelům souvisejícím s plánovanou investiční výstavbou. K jiným účelům nesmí být těchto údajů použito.

Žádost vystavena dne 25.5.2017 9:13

Vystaveno službou e-UtilityReport

Společnost je zapsána pod spisovou značkou C 66926 vedenou u rejstříkového soudu v Praze.

tel.: 602209411, 724643589

fax:

e-mail: otd@eltdo.cz





ČD-Telematika

AGPOL s.r.o.  
Ing. Miroslav Skácel  
Jungmannova 12/153  
779 00 Olomouc

Číslo jednací 1201708182  
Datum 25.5.2017

Vyřizuje Jiří Klváček  
telefon +420 724 013 705  
e-mail Jiri.Klvacek@cdt.cz

Věc: **Souhrnné stanovisko k existenci komunikačního vedení a zařízení ve správě ČD - Telematika a.s. ke stavebnímu řízení.**

Název stavby: **Morava km 137,021 - revitalizace VH uzlu Nedakonice**

Při realizaci výše uvedené stavby **NEDOJDE** ke styku se sítí elektronických komunikací, která je chráněna ochranným pásmem dle §102 zák. č. 127/2005 Sb., o elektronických komunikacích.

Toto vyjádření platí pouze pro dokumentaci ověřenou společností ČD - Telematika a.s. a pro rozsah prací na ní vyznačených.

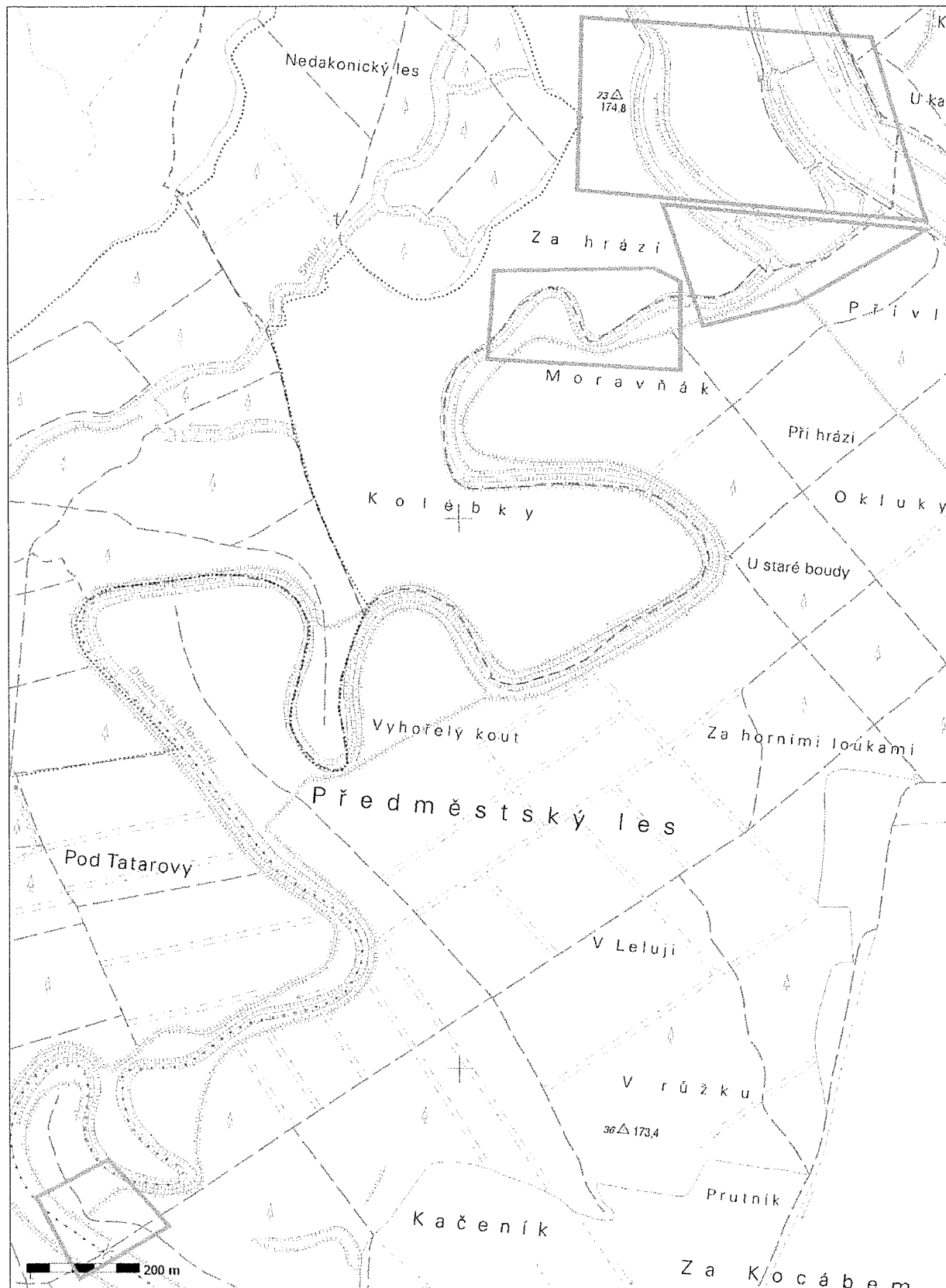
Vyjádření je platné pouze pro zájmové území vyznačené žadatelem včetně důvodu stanoveného žadatelem.

**Vyjádření pozbývá platnosti dne 25.5.2019**

ČD - Telematika a.s.  
Pernerova 2819/2a  
130 00 Praha 3

**www.cdt.cz**









Miroslav Skácel  
AGPOL s.r.o.  
Jungmannova 153/12  
Olomouc

Dne: 25.05.2017

Vaše č.j.:

Sp.zn: 5883/17

Kontaktní osoba: Zuzana Bednářová

Email: zuzana.bednarova@ceproas.cz, 221/968 250

**Věc: Morava km 137,021 - revitalizace VH uzlu Nedakonice - Stavební povolení**

K výše uvedené žádosti sdělujeme, že v dotčeném k. ú. Nedakonice, Chylice, Polešovice, Ostrožské Předměstí, Uherský Ostroh v místě řešeném žádostí, se nenachází podzemní dálkové zařízení ani nadzemní objekty ČEPRO, a. s., ani jiné zájmy ČEPRO, a. s.

S pozdravem

ČEPRO, a. s.

Zájmové území:

POLYGON((-543357.01 -1186600.07,-543173.51 -1186303.52,-543239.89 -1186240.43,-543550.39 -1186093.75,-543943.66 -1186567.9,-544087.2 -1186745.7,-544784.6 -1187973.35,-544863.8 -1188170.07,-544648.72 -1188486.84,-544477.59 -1188575.94,-544169.58 -1188297.77,-543882.12 -1187067.68,-543614.31 -1186747.9,-543357.01 -1186600.07))



ČEPRO, a. s.  
Dělnická č. p. 213, č. or. 12  
170 04 Praha 7  
Česká republika

Tel.: +420 221 968 111  
Fax: +420 221 968 300  
E-mail: ceproas@ceproas.cz  
<http://www.ceproas.cz>

Zapsáno v Obchodním  
rejstříku vedeném  
Městským soudem v Praze,  
oddíl B, vložka 2341.

IČ: 60193531  
DIČ: CZ60193531





# KABELOVÁ TELEVIZE CZ s.r.o.

AGPOL s.r.o.  
Skácel Miroslav, Ing.  
Jungmannova 12/153  
779 00 Olomouc

VÁŠ DOPIS ZNAČKY /ZE DNE  
Mail z 24.5.2017

NAŠE ZNAČKA  
20170601\_5-LK

VYŘIZUJE  
Lukáš Kubíček

V ČESKÉ TŘEBOVÉ DNE  
1.6.2017

K Vaší žádosti uvádíme, že v současné době se v dotčené oblasti zamýšlené akce „**Morava km 137,021 - revitalizace VH uzlu Nedakonice**“ **nenacházejí** rozvody ve správě ani ve výstavbě fy KABELOVÁ TELEVIZE CZ s.r.o..

KABELOVÁ TELEVIZE CZ s.r.o., souhlasí s provedením výše uvedené stavby za předpokladu dodržení projektové dokumentace, která sloužila jako podklad pro toto vyjádření a za předpokladu splnění podmínek uvedených v tomto vyjádření. Platnost tohoto vyjádření je 18 měsíců.

Těšíme se další spolupráci  
S pozdravem

Ing. Gloser František  
tel. 465 539 103

KABELOVÁ TELEVIZE CZ s.r.o.  
Ruská 8  
101 00 Praha 10  
DIČ: CZ48150029

**KABELOVÁ TELEVIZE CZ s.r.o.**, Praha 10, Ruská 8, PSČ:101 00  
Provozovna: Nádražní 115,560 02 Česká Třebová, tel.: 465 539 103, fax 465 539 173, e-mail: [info@ktcz.eu](mailto:info@ktcz.eu)  
web :[www.ktcz.eu](http://www.ktcz.eu)